

Jahresprogramm 2026

Franken Radreisen

Radwandern exklusiv





Unsere Touren 2026

Oberpfälzer Radl-Welt	4 – 5
GeoRadweg Altmühltal	6
Donau-Alt Mühl-Runde	7
Genuss mit Geschichte im Romantischen Franken	8
3 - Franken E-Bike Runde	9
Auf dem Fränkischen Bierradweg	10
Fränkischer Weinradweg	11
Mainradwanderwege	12
Mainradweg Rundtour	13
Liebliches Taubertal und Mainfranken	14 – 15
Der Fünf - Flüsse - Radwanderweg	16 – 19
Kocher - Jagst Radweg	20 – 21
Kocher - Jagst Kurztour	22
Kocher - Jagst - Tauber	23
Burgenstraße um die Fränkische Schweiz	24 – 25
Altmühlradwanderweg Der Klassiker	26
Altmühltal und Fränkisches Seenland	27
Fränkischer WasserRadweg Klassisch	28
WasserRadweg - durchs Romantische Franken	29
Fränkischer WasserRadweg - Jurarunde	30
Herzstück - Tour	31
Trans-Bayerwald – Nordroute und Jurasteig	33
Sterntouren rund um Nürnberg	34 – 35

Über uns

Alle Reisen sind von uns selbst abgeradelt und für gut empfunden. Als kompetenter Ansprechpartner aus der Region beraten wir Sie gerne! Die Buchung und Organisation aller Reisen machen wir selbst.

Unser Service

Gruppenpreise

Ab 5 Personen erhalten Sie 10% Gruppenrabatt auf Reisen mit Gepäcktransport. Größere Gruppen auf Anfrage.

Hotels

Wir legen größten Wert auf die Auswahl exklusiver Hotels, die auch Ihre gehobenen Ansprüche erfüllen. Wo immer möglich, wählen wir daher 3-4 Sterne Hotels mit persönlicher Atmosphäre und Flair aus. Wir kennen die Hotels, mit denen wir teilweise schon langjährig zusammenarbeiten sehr gut, was die positiven Rückmeldungen unserer Gäste bestätigen.

Gepäcktransport

Wir organisieren bei allen unseren Reisen den Transport Ihres Gepäcks von Hotel zu Hotel. Auf Ihren Etappen haben Sie daher nur Ihr Tagesgepäck dabei, so können Sie ihre Tour voll und ganz genießen.

Leihräder, Elektroräder – Pedelecs

Bei Touren mit Start in Nürnberg oder Ansbach vermieten wir Ihnen gerne Fahrräder oder E-Bikes / Pedelecs. Es gibt immer eine Einstellmöglichkeit für die Fahrräder in der Unterkunft. Bei E-Bikes wird der Akku über Nacht im Zimmer oder in der Fahrradgarage geladen und ist so für den Tag wieder einsatzbereit.

Navigation

Zur besseren Orientierung erhalten Sie bei Touren mit Reisebeginn in Nürnberg & Ansbach auf Wunsch kostenfrei für die Dauer der Reise ein Outdoor GPS von Garmin mit Lenkerhalterung. Zur Navigation auf Ihrem eigenen Gerät stellen wir Ihnen die Daten gerne als GPX-Dateien oder auf KooMot zur Verfügung. Selbstverständlich erhalten Sie zusätzlich eine Tourenbeschreibung mit Karte auf Papier.

Individuelle Änderungen

Die Reisen wurden mit viel Sorgfalt geplant. Wenn eine Reise trotzdem nicht ganz Ihren Vorstellungen entspricht können wir diese auch für Sie modifizieren. Egal ob Änderungen am Verlauf, unterschiedliche Etappen, Verlängerungsnächte oder eine weitere Nacht zwischendurch, wir machen fast alles für Sie möglich.



Oberpfälzer Radl-Welt

Leistungen

- Übernachtungen meist in Hotels mit 3-Sterne Niveau
- Täglich Frühstücksbüffet
- Gepäcktransport von Hotel zu Hotel
- Fahrradabstellmöglichkeit vor Ort
- GPX-Daten der Tour zum navigieren mit Ihrem mobilen Endgerät
- Toureninformation und Kartenmaterial
- Servicehotline

Hauptroute

Oberpfälzer Radl-Welt Hauptroute: 9 Tage

Schwierigkeit

Mittel/Schwer

Länge der Tagesetappen

42 - 73 km

Gesamtlänge

485 km

Anzahl der Radeletappen

8

Übernachtungen

8

Preis: **1095 €** pro Person im DZ

EZ-Zuschlag 185 €

Verlängerungsnacht Wernberg-

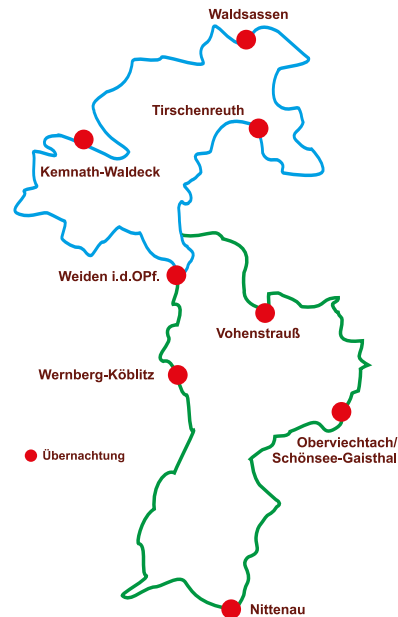
Köblitz 67 € pro Person im DZ inkl.

Frühstück

Tourenbeschreibung

Die Oberpfälzer Radl-Welt ist die große Radreise durch den Oberpfälzer Wald.

Auf dieser Fahrradtour geht es durch den Naturpark Oberpfälzer Wald und Naturpark Steinwald auf insgesamt ca. 490 km. Sie erleben atemberaubende Weitblicke, verborgene Winkel in den Tiefen der Wälder und lauschige Plätze am Wasser liegen vor Ihnen. All das wechselt sich ab mit charmannten Ortschaften und Städtchen. Auf ehemaligen Bahntrassen und Flussradwegen durch Mittelgebirgslandschaften geht es dabei zu den schönsten Seiten des Oberpfälzer Waldes.



Nordrunde

Oberpfälzer Radl-Welt Nordrunde: 5 Tage

Schwierigkeit	Mittel/Schwer
Länge der Tagesetappen	44 - 72 km
Gesamtlänge	245 km
Anzahl der Radeletappen	4
Übernachtungen	4

1. Tag Anreise nach Weiden i.d.OPf.
2. Tag 44 km Weiden i.d.OPf. - Tirschenreuth
3. Tag 67 km Tirschenreuth - Waldsassen
4. Tag 62 km Waldsassen - Kemnath-Waldeck
5. Tag 72 km Kemnath-Waldeck - Weiden i.d.OPf.

Preis: **550 €** pro Person im DZ

EZ-Zuschlag 95 €

Verlängerungsnacht 76 € pro Person im

DZ inkl. Frühstück

Südrunde U1

Oberpfälzer Radl-Welt Südrunde Variante 1: 5 Tage

Schwierigkeit	Mittel
Länge der Tagesetappen	57 - 77 km
Gesamtlänge	265 km
Anzahl der Radeletappen	4
Übernachtungen	4

1. Tag Anreise nach Wernberg-Köblitz
2. Tag 57 km Wernberg-Köblitz - Weiden i.d.OPf.
3. Tag 77 km Weiden i.d.OPf. - Oberviechtach/Schönsee-Gaisthal
4. Tag 57 km Oberviechtach/Schönsee-Gaisthal - Nittenau
5. Tag 73 km Nittenau - Wernberg-Köblitz

Preis: **580 €** pro Person im DZ

EZ-Zuschlag 95 €

Verlängerungsnacht Wernberg-Köblitz

67 € pro Person im DZ inkl. Frühstück

Südrunde U2

Oberpfälzer Radl-Welt Südrunde Variante 2: 7 Tage

Schwierigkeit	Leicht/Mittel
Länge der Tagesetappen	32 - 57 km
Gesamtlänge	265 km
Anzahl der Radeletappen	6
Übernachtungen	6

1. Tag Anreise nach Wernberg-Köblitz
2. Tag 57 km Wernberg-Köblitz - Weiden i.d.OPf.
3. Tag 32 km Weiden i.d.OPf. - Vohenstrauß
4. Tag 53 km Vohenstrauß - Oberviechtach/Schönsee-Gaisthal
5. Tag 50 km Oberviechtach/Schönsee-Gaisthal - Nittenau
6. Tag 41 km Nittenau - Schwandorf
7. Tag 33 km Schwandorf - Wernberg-Köblitz

Preis: **745 €** pro Person im DZ

EZ-Zuschlag 145 €

Verlängerungsnacht 67 €



GeoRadweg Altmühltal

Charakter der Rundtour

Der GeoRadweg Altmühltal führt auf einem großen Rundweg mitten hinein in die Erdgeschichte! Ein Meteoritenkrater, jurazeitliche Riffe, die erste Fundstätte des „Urvogels“ Archaeopteryx und imposante Felswände gehören zu den Highlights an der rund 345 Kilometer langen Fahrradtour. Sogenannte Geotope – Felsformationen, Höhlen und Quellen – sind beeindruckende Schöpfungen der Natur und bieten gleichzeitig Einblick in die Erdgeschichte. Der Naturpark Altmühltal ist reich an solchen faszinierenden Orten sowie Phänomenen und lässt sich perfekt mit dem Rad erkunden.

Rundtour

Schwierigkeit	Mittel	1. Tag Anreise nach Riedenburg
Länge der Tagesetappen	41 - 68 km	2. Tag 50 km Riedenburg - Kipfenberg
Gesamtlänge	345 km	3. Tag 66 km Kipfenberg - Mühlheim
Anzahl der Radeletappen	6	4. Tag 61 km Mühlheim - Treuchtlingen
Übernachtungen	6	5. Tag 68 km Treuchtlingen - Kipfenberg
		6. Tag 58 km Kipfenberg - Bad Gögging
		7. Tag 41 km Bad Gögging - Riedenburg

Leistungen

- 6 Übernachtungen im DZ meist in Hotels mit 3-Sterne Niveau
- Täglich Frühstücksbüffet
- Gepäcktransport von Hotel zu Hotel
- Fahrradabstellmöglichkeit vor Ort
- GPX-Daten der Tour zum navigieren mit Ihrem mobilen Endgerät
- Toureninformation und Kartenmaterial
- Servicehotline

Preis: **820 €** pro Person im DZ

EZ-Zuschlag 95 €

Verlängerungsnacht Riedenburg 55 € pro Person im DZ



Donau-Altmühl-Runde

Charakter der Tour

Diese Rundtour vereint zwei der schönsten Radwege Deutschlands, den schönsten Teil des Altmühltalradwegs und den Donauroadweg.

Die Strecke führt entlang des malerischen Altmühltals und bietet eine Vielzahl landschaftlicher Schönheiten sowie kultureller Sehenswürdigkeiten. An der Donau führt der Radweg durch eine reizvolle Naturlandschaft mit besonderem Charm. Highlights sind historische Städte wie Eichstätt mit seiner barocken Architektur und Kelheim mit seiner Befreiungshalle, dem Donaudurchbruch und dem Kloster Weltenburg. Es warten sehenswerte Zwischenstopps entlang des Weges an historischen Stätten wie Schlösser und Burgen und idyllischen Dörfern, die es gilt zu entdecken oder Sie machen ein Picknick am Flußufer.

Die Route ist für Radfahrer aller Erfahrungsstufen geeignet, da sie größtenteils flach ist, keine extremen Steigungen aufweist und gut befestigt ist.

Leistungen

- 4 Übernachtungen im Doppelzimmer meist in Hotels mit 3-Sterne Niveau
- Täglich Frühstücksbüffet
- Gepäcktransport von Hotel zu Hotel
- Fahrradabstellmöglichkeit vor Ort
- GPX Daten der Tour zum navigieren
- Toureninformation und Kartenmaterial
- Servicehotline

Preis: **595 €** pro Person im DZ

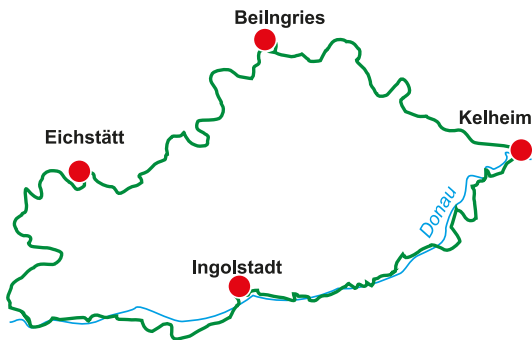
EZ-Zuschlag 120,- €

*Verlängerungsnacht Ingolstadt Ü/F
ab 60 € pro Person im DZ*

Rundtour

Schwierigkeit	Leicht/Mittel, wenig Steigung
Länge der Tagesetappen	47 - 77 km
Gesamtlänge	231 km
Anzahl der Radeletappen	4
Übernachtungen	4

1. Tag Anreise nach Ingolstadt
2. Tag 77 km Ingolstadt - Eichstätt/Wasserzell
3. Tag 51 km Eichstätt/Wasserzell - Beilngries
4. Tag 47 km Beilngries - Kelheim
5. Tag 58 km Kelheim - Ingolstadt



Genuss mit Geschichte im Romantischen Franken

Charakter der Rundtour

Die Tour ist über weite Strecken mit dem "Karpfenradweg" identisch aber als Rundtour ausgearbeitet – Start und Ziel in Ansbach, das gut mit PKW und Zug erreichbar ist.

Sie radeln mitten durch das romantische Franken mit den mittelalterlichen Städten Dinkelsbühl, Feuchtwangen und Rothenburg aber auch das fränkische Seenland lernen Sie kennen.

Leistungen

- 5 Übernachtungen im Doppelzimmer meist in Hotels mit 3 Sterne Niveau
- Täglich reichhaltiges Frühstücksbuffet
- Gepäcktransport von Hotel zu Hotel
- Fahrradabstellmöglichkeit vor Ort
- Toureninformation und Kartenmaterial
- GPX Daten der Tour zum navigieren mit Ihrem mobilen Endgerät
- Servicehotline

Preis: **580 €** pro Person im DZ

EZ-Zuschlag 140 €

Leihrad 102 €

Pedelec 190 €

Verlängerungsnacht Ansbach 77 € pro Person im DZ

Rundtour

Schwierigkeit	Leicht/Mittel	1. Tag Anreise nach Ansbach
Länge der Tagesetappen	33 - 57 km	2. Tag 49 km Ansbach - Gunzenhausen
Gesamtlänge	242 km	3. Tag 57 km Gunzenhausen - Feuchtwangen
Anzahl der Radeletappen	5	4. Tag 44 km Feuchtwng. - Dinkelsbühl - Feuchtwng.
Übernachtungen	5	5. Tag 33 km Feuchtwng. - Rothenburg o.d.Tauber
		6. Tag 46 km Rothenburg - Ansbach



3 - Franken E-Bike Runde

Charakter der Tour

Die 3-Franken E-Bike Runde ist eine Rundtour mit Start und Ziel Nürnberg.

Sie kennen den Main und auch die Tauber? Aber Franken hat außerdem viele verschwegene und verschlafene Kleinode abseits der bekannten Radklassikern zu bieten.

Diese Schlösser, Burgen, Klöster, historische Stadtkerne und vor allem die ruhige liebliche Landschaft in den drei Fränkischen Regierungsbezirken kennen Sie nicht von Titelseiten, sie sind es aber wert besucht zu werden.

Die Reise richtet sich speziell an E-Bikefahrer und sportliche Radler die längere Tagesetappen bevorzugen.

Leistungen

- 5 Übernachtungen im Doppelzimmer meist in Hotels mit 3-Sterne Niveau
- Täglich reichhaltiges Frühstücksbuffet
- Gepäcktransport von Hotel zu Hotel
- Fahrradabstellmöglichkeit vor Ort
- Toureninformation und Kartenmaterial
- GPX Daten der Tour zum navigieren mit Ihrem mobilen Endgerät
- Servicehotline

Preis: **735 €** pro Person im DZ

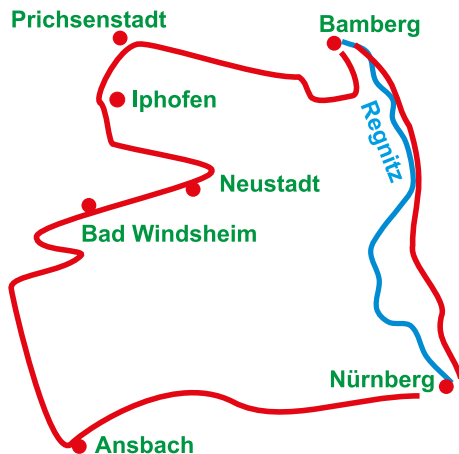
EZ-Zuschlag 145 €

Verlängerungsnacht Nürnberg 58 € pro Person im DZ inkl. Frühstück

Leihrad 77 € Pedelec 165 €

Rundtour

Schwierigkeit	Mittel/Schwer	Dauer der Reise	6 Tage
Länge der Tagesetappen	58 - 76 km	Anzahl der Radeletappen	5
Gesamtlänge	343 km	Übernachtungen	5



Auf dem Fränkischen Bierradweg

Leistungen

- 4 Übernachtungen mit Frühstück, meist in Hotels mit 3-Sterne Niveau
- Gepäcktransport von Hotel zu Hotel
- Fahrradabstellmöglichkeit vor Ort
- Toureninformation und Kartenmaterial
- Auf Wunsch pro Gruppe ein Leih-GPS-Navigationsgerät mit abgespeicherter Route oder GPX-Daten zum digitalen Navigieren am eigenen Gerät
- Servicehotline

Rundtour

Schwierigkeit	Leicht/Mittel	1. Tag Anreise nach Nürnberg
Länge der Tagesetappen	55 - 65 km	2. Tag 60 km Nürnberg - Neustadt a.d. Aisch
Gesamtlänge	245 km	3. Tag 65 km Neustadt - Region Forchheim
Anzahl der Radeletappen	4	4. Tag 63 km Tagesfahrt nach Bamberg
Übernachtungen	4	5. Tag 47 km Region Forchheim - Nürnberg

3-Flüsse-Rundtour um Nürnberg

Der Bierradweg ist eine Rundtour um Nürnberg in vier Tagesetappen an den drei Flüssen Zenn, Aisch und Regnitz. Sie radeln durch den Rangau, den Aischgrund und tangieren die romantische Fränkische Schweiz.

Kehren Sie in malerisch gelegenen Biergärten ein und genießen Sie die Vielfalt an süffigen Köstlichkeiten der Region.

Am 4. Tag können Sie mit dem Rad nach Bamberg fahren oder einen Abstecher in die Fränkische Schweiz unternehmen.

Preis: **460 €** pro Person im DZ

EZ-Zuschlag 110 €

Verlängerungsnacht Nürnberg 58 € p.P. im DZ

Leihrad 64 €

Pedelec 135 €

Garage 8 €



Fränkischer Weinradweg

Charakter der Tour

Exklusive Radreise durch die liebeliche Weinregion Frankens.

Sie übernachten in wunderschönen Hotels, teilweise bei Winzern. Der Radweg führt durch das Maintal, das charmante Hinterland und die Weinberge. Entlang an Weinbergen, durch Wiesen und Felder sowie durch eines der größten Weinanbaugebiete Deutschlands mit seinen Weingütern. Highlights sind Würzburg, der Steigerwald, der Schwanberg, der Stollberg und die Volkacher Mainschleife. Weinorte wie Dettelbach und Gerolzhofen warten darauf erkundet zu werden.

Leistungen

- 4 Übernachtungen im DZ in Hotels mit 3-Sterne Niveau
- Täglich Frühstücksbüffet
- Gepäcktransport von Hotel zu Hotel
- Fahrradabstellmöglichkeit vor Ort
- GPX Daten der Tour zum navigieren mit Ihrem mobilen Endgerät
- Toureninformation und Kartenmaterial
- Servicehotline

Preis: **475 €** pro Person im DZ
EZ-Zuschlag 120 €
Verlängerungsnacht Würzburg
ab 76 € pro Person im DZ

Rundtour

Schwierigkeit	Leicht/Mittel
Länge der Tagesetappen	41-58 km
Gesamtlänge	180 km
Anzahl der Radeletappen	4
Übernachtungen	4

1. Tag Anreise nach Würzburg
2. Tag 42 km Würzburg - Seinsheim/Hüttenheim
3. Tag 41 km Seinsheim/Hüttenheim - Prichsenstadt
4. Tag 58 km Prichsenstadt - Volkach
5. Tag 41 km Volkach - Würzburg



Mainradwanderwege

Charakter der Tour

Der Mainradweg wurde vom ADFC mit 5 Sternen ausgezeichnet. Diese Reise ist eine echte Genuss-Tour! Für jeden Geschmack ist das Richtige dabei: Zuerst Bier aus Bambergs zahlreichen Brauereien und dann natürlich der Frankenwein. Aber auch die Kultur kommt nicht zu kurz: Bamberg, die Würzburger Residenz, der Rokoko-Garten in Veitshöchheim und Schloss Johannisburg in Aschaffenburg stellen nur eine kleine Auswahl dar.

Leistungen

- Übernachtungen mit Frühstück, meist in Hotels mit 3-Sterne Niveau
- Gepäcktransport von Hotel zu Hotel
- Fahrradabstellmöglichkeit vor Ort
- GPX-Daten der Tour zum Navigieren
- Karten und Tourenbeschreibung
- Servicehotline

Variante 1

Schwierigkeit	Mittel
Länge der Tagesetappen	46 - 65 km
Gesamtlänge	340 km
Anzahl der Radeletappen	6
Übernachtungen	7

1. Tag Anreise nach Bamberg
2. Tag 60 km Bamberg - Schweinfurt
3. Tag 51 km Schweinfurt - Dettelbach
4. Tag 46 km Dettelbach - Würzburg
5. Tag 58 km Würzburg - Lohr
6. Tag 59 km Lohr - Stadtprozelten
7. Tag 65 km Stadtprozelten - Aschaffenburg
7. Tag individuelle Heimreise

Preis: **895 €** pro Person im DZ

EZ-Zuschlag 140 €

Verlängerungsnacht Würzburg: 76 €

Variante 2

Schwierigkeit	Mittel
Länge der Tagesetappen	42 - 87 km
Gesamtlänge	440 km
Anzahl der Radeletappen	7
Übernachtungen	8

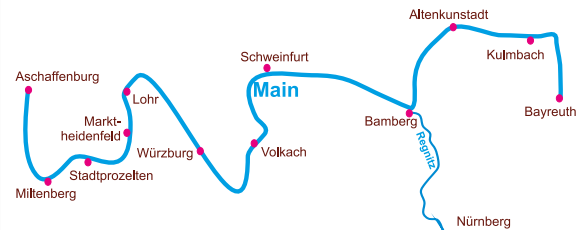
1. Tag Anreise nach Bayreuth
2. Tag 58 km Bayreuth - Altenkunstadt
3. Tag 65 km Altenkunstadt - Bamberg
4. Tag 87 km Bamberg - Volkach
5. Tag 76 km Volkach - Würzburg
6. Tag 67 km Würzburg - Marktheidenfeld
7. Tag 58 km Marktheidenfeld - Miltenberg
8. Tag 42 km Miltenberg - Aschaffenburg
9. Tag individuellen Heimreise

Preis: **1015 €** pro Person im DZ

EZ-Zuschlag 170 €

Verlängerungsnacht Würzburg: 76 €

Verlängerungsnacht Bamberg: 76 €



Mainradweg Rundtour

Charakter der Rundtour

Start und Ziel der Rundtour Mainradweg ist Bamberg. Wir fahren mainabwärts bis Würzburg. Dann geht es auf dem 2-Franken-Radweg abseits des Mains zurück nach Bamberg.

Die Strecke und die Etappen sind an den ersten 3 Tagen mit dem unserem Mainradweg Variante 1 identisch. Die Variante 1 führt aber ab Würzburg weiter am Main entlang bis Aschaffenburg.

Ab dem 4. Tag führt die Tour auf dem 2-Franken-Radweg nach Bamberg, meist im Tal der Ebrach.

Leistungen

- 5 Übernachtungen mit Frühstück, meist in Hotels mit 3-Sterne Niveau
- Gepäcktransport von Hotel zu Hotel
- Fahrradabstellmöglichkeit vor Ort
- GPX-Daten der Tour zum Navigieren
- Karten und Tourenbeschreibung
- Servicehotline

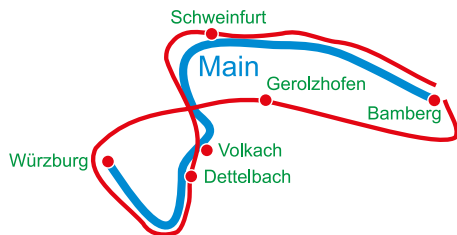
Preis: **695 €** pro Person im DZ

EZ-Zuschlag 125 €

Verlängerungsnacht: Würzburg 76 €; Bamberg 76 €

Rundtour

Schwierigkeit	Leicht/Mittel	1. Tag Anreise
Länge der Tagesetappen	42 - 61 km	2. Tag 60 km Bamberg - Schweinfurt
Gesamtlänge	255 km	3. Tag 51 km Schweinfurt - Dettelbach
Anzahl der Radeletappen	5	4. Tag 46 km Dettelbach - Würzburg
Übernachtungen	5	5. Tag 42 km Würzburg - Gerolzhofen
		6. Tag 61 km Gerolzhofen - Bamberg



Liebliches Taubertal und Mainfranken

Tourenbeschreibung

Die Tour führt durch das liebeliche Taubertal vom mittelalterlichen Rothenburg o.d. Tauber über das Renaissanceschloss Weikersheim mit seinem barocken Prachtgarten, Bad Mergentheim und Tauberbischofsheim nach Wertheim. Hier mündet die Tauber in den Main, an dem Sie weiter nach Würzburg radeln. Hier endet nach einer Übernachtung die Variante 1.

Variante 2: Sie fahren weiter am Main bis Ochsenfurt und weiter auf dem ebenen und frisch geteerten Gaubahnradweg, einer aufgelassenen Bahntrasse, zurück ins Taubertal. Ab hier sind es nur noch wenige Kilometer zurück nach Rothenburg.

Variante 3: Sie fahren den Weg der Variante 2, allerdings mit längeren Etappen – dies ist die sportliche Variante.

Leistungen

- Übernachtungen mit Frühstück, meist in Hotels mit 3-Sterne Niveau
- Gepäcktransport von Hotel zu Hotel
- Fahrradabstellmöglichkeit vor Ort
- GPX-Daten der Tour zum Navigieren
- Toureninformation und Kartenmaterial
- Servicehotline



Variante 1

Von Rothenburg nach Würzburg

Schwierigkeit	Leicht/Mittel
Länge der Tagesetappen	47 - 59 km
Gesamtlänge	208 km
Anzahl der Radeletappen	4
Übernachtungen	5

1. Tag Anreise nach Rothenburg o.d.T.
2. Tag 51 km Rothenburg - Bad Mergentheim
3. Tag 50 km Bad Mergentheim - Wertheim
4. Tag 59 km Wertheim - Gemünden
5. Tag 46 km Gemünden - Würzburg
6. Tag individuelle Heimreise

Preis: **635 €** pro Person im DZ

EZ-Zuschlag 130 €

Verlängerungsnacht Rothenburg: 78 €

Leihrad: 102 € Pedelec: 190 €

Variante 2

Rundtour mit Start und Ziel Rothenburg

Schwierigkeit	Leicht/Mittel
Länge der Tagesetappen	33 - 59 km
Gesamtlänge	292 km
Anzahl der Radeletappen	6
Übernachtungen	6

1. Tag Anreise nach Rothenburg o.d.T.
2. Tag 51 km Rothenburg - Bad Mergentheim
3. Tag 50 km Bad Mergentheim - Wertheim
4. Tag 59 km Wertheim - Gemünden
5. Tag 46 km Gemünden - Würzburg
6. Tag 52 km Würzburg - Tauberrettersheim
7. Tag 33 km Tauberrettersheim - Rothenburg

Preis: **780 €** pro Person im DZ

EZ-Zuschlag 150 €

Verlängerungsnacht: 78 €

Leihrad: 120 € Pedelec: 225 €

Variante 3

Sportliche Rundtour mit Start und Ziel Rothenburg

Schwierigkeit	Mittel
Länge der Tagesetappen	57 - 72 km
Gesamtlänge	272 km
Anzahl der Radeletappen	4
Übernachtungen	4

1. Tag Anreise nach Rothenburg
2. Tag 71 km Rothenburg - Tauberbischofsheim
3. Tag 72 km Tauberbischofsheim - Lohr am Main
4. Tag 72 km Lohr am Main - Sommerhausen
5. Tag 57 km Sommerhausen - Rothenburg

Preis: **615 €** pro Person im DZ

EZ-Zuschlag 115 €

Verlängerungsnacht: 78 €

Leihrad: 84 € Pedelec: 155 €



Der Fünf - Flüsse - Radwanderweg

Charakter der Rundtour

Die Reise ist eine leichte Tour, die für Radwander Anfänger geeignet ist. Aber auch der erfahrene Radreisende wird von den idyllischen Flussauen und den romantischen Städtchen begeistert sein.

Start und Ziel des Fünf-Flüsse-Radwegs ist Nürnberg, die größte und interessanteste Stadt der Tour mit den besten Anreisemöglichkeiten.

Sie radeln entlang der Pegnitz, Vils, Naab, Donau und Altmühl.

Es warten auf Sie der pittoreske Künstlerort Kallmünz, die UNESCO-Welterbestadt Regensburg, das Historische Zentrum von Berching und viele weitere Orte.

Zu den Highlights gehören: die Befreiungshalle oberhalb von Kelheim, eine Schifffahrt durch den Donaudurchbruch zum Kloster Weltenburg, zahlreiche Schlösser, Burgen und Klöster, die Schwarzachklamm am Brückkanal bei Schwarzenbruck, eine Auszeit am Happurger Badensee, die liebliche Landschaft des Altmühltals, der Radweg auf ehemaligen Treidelwegen entlang des idyllischen Ludwigs-Kanal.

Es wartet eine Radreise voller Genuss und wundervollen Erlebnissen auf Sie.

Die Tour hat nur wenige Steigungen und führt meist auf Radwegen abseits befahrener Straßen.

Leistungen der Variante 1

- 6 Übernachtungen mit Frühstück, meist in Hotels mit 3-Sterne Niveau
- Gepäcktransport von Hotel zu Hotel
- Fahrradabstellmöglichkeit vor Ort
- Auf Wunsch pro Gruppe ein Leih-GPS-Navigationsgerät mit abgespeicherter Route oder GPX-Daten zum digitalen Navigieren am eigenen Gerät
- Toureninformation und Kartenmaterial
- Servicehotline

Preis: **815 €** pro Person im DZ

EZ-Zuschlag 170 €

Verlängerungsnacht Nürnberg Ü/F ab 58 € pro Person im DZ

Verlängerungsnacht Regensburg: 59 €

Leihrad 90 € Pedelec 195 € Garage: 8 €



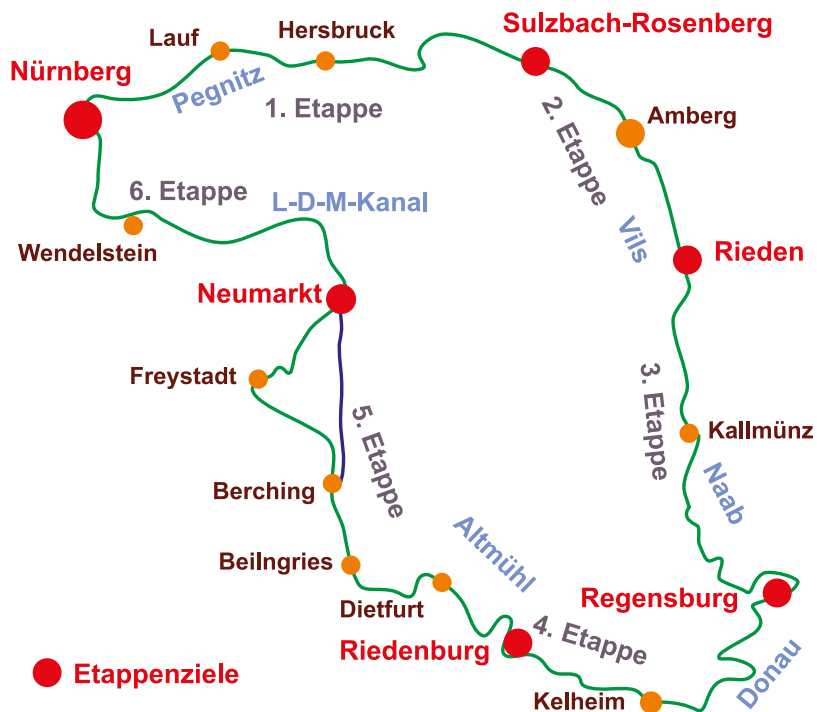
Variante 1

Schwierigkeit der Rundtour	Leicht/Mittel
Länge der Tagesetappen	31 - 62 km
Gesamtlänge	315 km
Anzahl der Radeletappen	6
Übernachtungen	6

1. Tag Anreise nach Nürnberg
2. Tag 62 km Nürnberg - Sulzbach-Rosenberg
3. Tag 53 km Sulzbach-Rosenberg - Kallmünz
4. Tag 31 km Kallmünz - Regensburg
5. Tag 54 km Regensburg - Rieden
6. Tag 60 km Rieden - Neumarkt
7. Tag 50 km Neumarkt - Nürnberg

Die Etappen der Variante 1

1. Tag Anreise nach Nürnberg, dem Ausgangspunkt der Rundtour. Übergabe der Mieträder und Navigationsgeräte sowie Einweisung nach Absprache im Hotel vor Ort.



2. Tag 62 km Nürnberg - Sulzbach-Rosenberg

Die eigentliche Radreise beginnt in Nürnberg und führt im Pegnitztal an einigen Schlösschen und Ruinen vorbei über Lauf nach Hersbruck und Happurg (Etappenziel Variante 2). Hier besteht die Möglichkeit, sich in einem Badesee abzukühlen, bevor es nach Pommelsbrunn weitergeht.

Nach dem Überqueren der europäischen Hauptwasserscheide führt der Weg in Ihr Etappenziel Sulzbach-Rosenberg.

3. Tag 53 km Sulzbach-Rosenberg - Rieden - Kallmünz

Von Sulzbach-Rosenberg aus geht es nach Amberg, der "Perle der Oberpfalz", mit seiner sehenswerten Altstadt. Nachdem Sie den Flair der Stadt z. B. bei einem Cappuccino in der Fußgängerzone genossen haben, führt der Weg durch das ehemalige Landesgartenschaugelände und weiter ins Vilstal. Hier radeln Sie auf einer ebenen ehemaligen Bahntrasse durch das naturbelassene Tal nach Rieden.

4. Tag 31 km Kallmünz - Rieden - Regensburg

Heute geht die Radreise weiter durch das Vilstal, vorbei an Schmidmühlen bis zum pittoresken Malerort Kallmünz mit seinen steil aufsteigenden Jurafelsen. Hier fließt die Vils in die Naab, der Sie bis ins sehenswerte Regensburg mit seinen mittelalterlichen engen

Gassen, dem Dom und der Steinernen Brücke dem heutigen Etappenziel, folgen.

5. Tag 54 km Regensburg - Riedenburg

Von Regensburg aus geht es durch das enge Donautal bis nach Kelheim (Etappenziel Variante 2). Dort verlassen Sie die Donau und begleiten fortan die Altmühl. An ihren Ufern geht es durch den wunderschönen Naturpark Altmühltal bis nach Riedenburg.

6. Tag 60 km Riedenburg - Neumarkt

Heute geht es noch weiter im Altmühltal, vorbei an Dietfurt und Beilngries (Etappenziel Variante 2), dann am „Neuen“ Main-Donau-Kanal in das sehenswerte Freystadt - von dort über die Ebenen des Juras mit tollem Weitblick nach Neumarkt.

7. Tag 50 km Neumarkt - Nürnberg

Am letzten Tag der Tour steht noch einmal ein Highlight auf dem Programm: der „Alte“ Ludwig-Donau-Main-Kanal. An den Ufern des harmonisch in die Landschaft gebauten Kanals verläuft einer der beliebtesten Radwege Frankens. So rollen Sie mit Schwung aus den kleinen Schleusenabfahrten zurück nach Nürnberg.



Variante 2

Schwierigkeit der Rundtour	Leicht
Länge der Tagesetappen	26 - 50 km
Gesamtlänge	315 km
Anzahl der Radeletappen	8
Übernachtungen	8

1. Tag Anreise nach Nürnberg
2. Tag 31 km Nürnberg - Hersbruck
3. Tag 45 km Hersbruck - Amberg
4. Tag 43 km Amberg - Kallmünz / Heitzenhofen
5. Tag 26 km Kallmünz / Heitzenhofen - Regensburg
6. Tag 38 km Regensburg - Kelheim
7. Tag 46 km Kelheim - Beilngries
8. Tag 31 km Beilngries - Neumarkt
9. Tag 50 km Neumarkt - Nürnberg

Leistungen der Variante 2

- 8 Übernachtungen mit Frühstück, meist in Hotels mit 3-Sterne Niveau
- Gepäcktransport von Hotel zu Hotel
- Fahrradabstellmöglichkeit vor Ort
- Toureninformation und Kartenmaterial
- Auf Wunsch pro Gruppe ein Leih-GPS-Navigationsgerät mit abgespeicherter Route oder GPX-Daten zum digitalen Navigieren am eigenen Gerät
- Servicehotline

Preis: **1075 €** pro Person im DZ

EZ-Zuschlag 190 €

Verlängerungsnacht Nürnberg Ü/F ab 58 € pro Person im DZ

Verlängerungsnacht Regensburg: 59 €

Leihrad 116 € Pedelec 255 € Garage: 8 €

Gerne können wir auch die erste Nacht in Nürnberg aus der Reise nehmen, sodass Sie am ersten Tag gleich mit dem Rad in Nürnberg starten können oder auch eine Verlängerungsnacht z. B. Regensburg / Nürnberg zusätzlich buchen.



Kocher - Jagst Radweg

Charakter der Rundtour

Das bietet kein anderer Fernradweg in Deutschland: den einen Fluss hinunter, den Zwillingsfluss wieder hinauf zum Ausgangspunkt. Insgesamt 332 km naturnahe Radwege in einer reichen Kulturlandschaft.

Der Kocher-Jagst-Radweg ist seit 2014 mit 4 Sternen ausgezeichnet. Die Fahrradtour, die Sie durch vielerorts unberührte Natur führt, vorbei an urigen Dörfern und historischen Kleinstädten, die unterwegs zum Verweilen einladen. Unzählige mittelalter-

liche Schlösser, Burgen und Klöster nehmen Sie mit auf eine Zeitreise in eine bewegte und äußerst lebendige Vergangenheit der Region. Besonders eindrucksvoll sind Schwäbisch Hall mit seinen historischen Fachwerkhäusern und Ellwangen mit seiner barocken Altstadt.

Der Kocher-Jagst-Radweg ist, abgesehen von ca. 7 km befestigten Kieswegen, verteilt auf die Gesamtstrecke, durchgehend betoniert oder asphaltiert. All das macht diese Fahrradreise zu einem unvergesslichen Hochgenuss.

Leistungen

- Übernachtungen meist in Hotels mit 3-Sterne Niveau
- Täglich reichhaltiges Frühstücksbuffet
- Gepäcktransport von Hotel zu Hotel
- Fahrradabstellmöglichkeit vor Ort
- Toureninformation und Kartenmaterial
- GPX-Daten der Tour zum Navigieren
- Servicehotline



Variante 1

Schwierigkeit	Mittel
Länge der Tagesetappen	44 - 64 km
Gesamtlänge	336 km
Dauer der Reise	7 Tage
Anzahl der Radeletappen	6
Übernachtungen	6

1. Tag Anreise nach Crailsheim
2. Tag 64 km Crailsheim - Aalen
3. Tag 64 km Aalen - Schwäbisch Hall
4. Tag 52 km Schwäbisch Hall - Sindringen
5. Tag 57 km Sindringen - Möckmühl
6. Tag 55 km Möckmühl - Mulfingen
7. Tag 44 km Mulfingen - Crailsheim

Preis: **755 €** pro Person im DZ

EZ-Zuschlag 195 €

Verlängerungsnacht: 70 €

Variante 2

Schwierigkeit	Leicht/Mittel
Länge der Tagesetappen	35 - 64 km
Gesamtlänge	342 km
Dauer der Reise	8 Tage
Anzahl der Radeletappen	7
Übernachtungen	7

1. Tag Anreise nach Crailsheim
2. Tag 64 km Crailsheim - Aalen
3. Tag 64 km Aalen - Schwäbisch Hall
4. Tag 35 km Schwäbisch Hall - Ingelfingen
5. Tag 51 km Ingelfingen - Bad Wimpfen
6. Tag 47 km Bad Wimpfen - Schöntal
7. Tag 36 km Schöntal - Mulfingen
8. Tag 44 km Mulfingen - Crailsheim

Preis: **855 €** pro Person im DZ

EZ-Zuschlag 215 €

Verlängerungsnacht: 70 €



Kocher - Jagst Kurztour

Charakter der Tour

Ist Ihnen der komplette Kocher-Jagst Radweg zu lang?

Dann erkunden Sie die Highlights des Radweges in einer Kurztour in 4 Tagen, indem Sie zwei Querungen radeln.

Leistungen

- 3 Übernachtungen mit Frühstück, meist in Hotels mit 3-Sterne Niveau
- Gepäcktransport von Hotel zu Hotel
- Fahrradabstellmöglichkeit vor Ort
- GPX-Daten der Tour zum Navigieren
- Karten und Tourenbeschreibung
- Servicehotline

Preis: **350 €** pro Person im DZ

EZ-Zuschlag 90 €

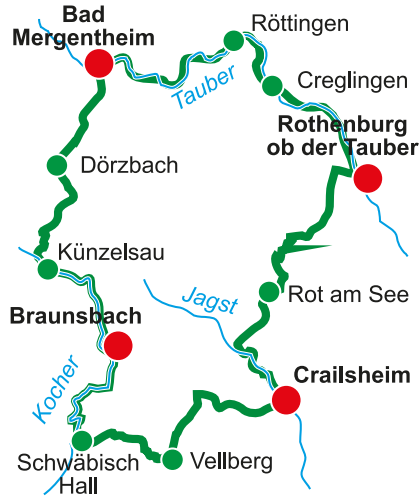
Verlängerungsnacht: 72 €

Rundtour

Schwierigkeit	Mittel	1. Tag Anreise nach Schwäbisch Hall
Länge der Tagesetappen	52 - 66 km	2. Tag 66 km Schwäbisch Hall - Schöntal
Gesamtlänge	176 km	3. Tag 57 km Schöntal - Kirchberg a.d. Jagst
Anzahl der Radeletappen	3	4. Tag 52 km Kirchberg a.d. Jagst -
Übernachtungen	3	Schwäbisch Hall



Kocher - Jagst - Tauber



Charakter der Tour

Mit dieser Rundtour fahren Sie entlang der drei Flüsse Kocher, Jagst und Tauber im romantischen Franken.

Auf ca. 205 km erkunden Sie wunderschöne Flusslandschaften, sowie Schlösser in Weikersheim und Kirchberg/Jagst. Aber auch die historischen Städten Schwäbisch Hall und Rothenburg ob der Tauber werden Sie begeistern.

Leistungen

- 4 Übernachtungen mit Frühstück, meist in Hotels mit 3-Sterne Niveau
- Gepäcktransport von Hotel zu Hotel
- Fahrradabstellmöglichkeit vor Ort
- GPX-Daten der Tour zum Navigieren
- Karten und Tourenbeschreibung
- Servicehotline

Preis: **520 €** pro Person im DZ

EZ-Zuschlag 120 €

Verlängerungsnacht: 70 €

Rundtour

Schwierigkeit	Mittel	1. Tag Anreise nach Crailsheim
Länge der Tagesetappen	47 - 55 km	2. Tag 55 km Crailsheim - Braunsbach
Gesamtlänge	205 km	3. Tag 47 km Braunsbach - Bad Mergentheim
Anzahl der Radeletappen	4	4. Tag 53 km Bad Mergentheim - Rothenburg o.d.Tauber
Übernachtungen	4	5. Tag 50 km Rothenburg o.d.Tauber - Crailsheim



Burgenstraße um die Fränkische Schweiz

Charakter der Tour

Bei dieser Rundtour sind Frankens Highlights wie an einer Perlenschnur aufgereiht: Nürnberg, Bamberg, Staffelstein, Kulmbach und Bayreuth.

Die Reise ist je nach Variante mittel bis mittel/schwer. Bei der Streckenführung zielten wir darauf ab, möglichst keine Berge überwinden zu müssen. So führt die Strecke meist durch Flusstäler: Das untere Wiesenttal, das weite Tal des Mains oder das wildromantische Pegnitztal.

Unser Start und Ziel ist Nürnberg. Damit Sie die Stadt gebührend erkunden können, buchen wir für Sie gerne auch eine oder mehrere Anschlussnächte im Hotel. Die Route verläuft auf Radwegen, Waldwegen und schwach befahrenen Nebenstraßen.

Leistungen

- Übernachtungen mit Frühstück, meist in Hotels mit 3-Sterne Niveau
- Gepäcktransport von Hotel zu Hotel
- Toureninformation und Kartenmaterial
- Auf Wunsch pro Gruppe ein Leih-GPS-Navigationsgerät mit abgespeicherter Route oder GPX-Daten zum digitalen Navigieren am eigenen Gerät
- Fahrradabstellmöglichkeit vor Ort
- Servicehotline



Variante 1

Schwierigkeit	Mittel/Schwer
Länge der Tagesetappen	42 - 69 km
Gesamtlänge	345 km
Anzahl der Radeletappen	6
Übernachtungen	6

1. Tag Anreise nach Nürnberg
2. Tag 68 km Nürnberg - Muggendorf
3. Tag 54 km Muggendorf - Bamberg
4. Tag 59-70 km Bamberg -
Altenkunstadt
5. Tag 43-57 km Altenkunstadt -
Bayreuth
6. Tag 52-63 km Bayreuth -
Auerbach oder Königstein
7. Tag 69 km Auerbach o. Königstein -
Nürnberg

Preis: **840 €** pro Person im DZ (*)

EZ-Zuschlag 150 €

Verlängerungsnacht: 58 €

Leihrad 90 € Pedelec 195 €

Garage: 8 €

Variante 2

Schwierigkeit	Mittel/Schwer
Länge der Tagesetappen	61 - 82 km
Gesamtlänge	298 km
Anzahl der Radeletappen	4
Übernachtungen	4

1. Tag Anreise nach Nürnberg
2. Tag 72 km Nürnberg - Bamberg
3. Tag 81-93 km Bamberg - Kulmbach
4. Tag 61-67 km Kulmbach - Pegnitz
5. Tag 82 km Pegnitz - Nürnberg

Preis: **575 €** pro Person im DZ (*)

EZ-Zuschlag 85 €

Verlängerungsnacht: 58 €

Leihrad 65 € Pedelec 135 €

Garage: 8 €

Variante 3

Schwierigkeit	Mittel/Schwer
Länge der Tagesetappen	44 - 75 km
Gesamtlänge	282 km
Anzahl der Radeletappen	5
Übernachtungen	5

1. Tag Anreise nach Nürnberg
2. Tag 75 km Nürnberg - Bamberg
3. Tag 59-70 km Bamberg -
Altenkunstadt
4. Tag 44-57 km Altenkunstadt -
Bayreuth
5. Tag 53-59 km Bayreuth -
Auerbach oder Königstein
6. Tag 69 km Auerbach o. Königstein -
Nürnberg

Preis: **690 €** pro Person im DZ (*)

EZ-Zuschlag 120 €

Verlängerungsnacht: 58 €

Leihrad 77 € Pedelec 165 €

Garage: 8 €

(*) Bitte haben Sie Verständnis dafür, dass es während der Festspielzeit (Juli/Aug.) in Bayreuth zu Preiserhöhungen kommen kann. Änderungen auf Anfrage. Auch bei diesen Touren sind unsere Gruppenermäßigungen gültig.

Altmühltal-Radweg Der Klassiker

Charakter der Streckentour

Die Radreise beginnt in Rothenburg o.d.T und führt über dem Altmühltalradweg mit besonders reizvollen Blick auf das Taubertal. Folgen Sie der gemächlich dahinfließenden Altmühl von Gunzenhausen bis Kelheim durch den Naturpark und entdecken Sie die faszinierende Schönheit der Region. Während der Fahrt erleben Sie die mächtige Felspartien des Jura, beeindruckende Wacholderheiden und saftige Ufer- und Wiesenlandschaften. Genießen Sie die ebene Tour von Rothenburg o.d. Tauber bis in die UNESCO Welterbestadt Regensburg.

Route

Schwierigkeit	Leicht/Mittel	1. Tag Anreise nach Rothenburg
Länge der Tagesetappen	50 - 68 km	2. Tag 54 km Rothenburg – Herrieden
Gesamtlänge	280 km	3. Tag 56 km Herrieden – Treuchtlingen
Anzahl der Radeletappen	5	4. Tag 68 km Treuchtlingen – Kipfenberg
Übernachtungen	6	5. Tag 50 km Kipfenberg – Riedenburg
		6. Tag 53 km Riedenburg – Regensburg
		7. Tag individuelle Heimreise

Leistungen

- 6 Übernachtungen mit Frühstück, meist in Hotels mit 3-Sterne Niveau
- Gepäcktransport von Hotel zu Hotel
- Fahrradabstellmöglichkeit vor Ort
- Karten und Tourenbeschreibung
- Servicehotline

Preis: **695 €** pro Person im DZ

EZ-Zuschlag 175 €

Verlängerungsnacht: 78 €



Altmühltal und Fränkisches Seenland

Leistungen

- Übernachtungen mit Frühstück, meist in Hotels mit 3-Sterne Niveau
- Gepäcktransport von Hotel zu Hotel
- Fahrradabstellmöglichkeit vor Ort
- Karten und Tourenbeschreibung
- Servicehotline

Besondere Empfehlung: während der Badesaison.

Charakter der Rundtour

Variante 1 ist eine **Rundtour** durchs Seenland und Altmühltal. Sie beginnt in Gunzenhausen und führt über den Altmühlsee ins Altmühltal - aber nicht bis zur Mündung sondern über Greding und den Brombachsee zurück.

Auch unsere **2. Variante** ist eine **Rundtour** mit Start in Gunzenhausen, dann lernen Sie den interessantesten Teil des Altmühltals kennen. Auf der Runde zurück, kommen Sie zu den 3 großen Seen des Fränkischen Seenlandes - Rothsee, Brombachsee und Altmühlsee.

Variante 1

Schwierigkeit der Rundtour	Mittel
Länge der Tagesetappen	46 - 65 km
Gesamtlänge	175 km
Anzahl der Radeletappen	3
Übernachtungen	3

1. Tag Anreise nach Gunzenhausen
2. Tag 65 km Gunzenhausen - Raum Eichstätt
3. Tag 46 km Raum Eichstätt - Greding
4. Tag 64 km Greding - Gunzenhausen

Preis: **370 €** pro Person im DZ

EZ-Zuschlag 85 €

Verlängerungsnacht: 70 €

Leihrad 66 € Pedelec 130 €

Variante 2

Schwierigkeit der Rundtour	Leicht/Mittel
Länge der Tagesetappen	40 - 65 km
Gesamtlänge	215 km
Anzahl der Radeletappen	4 + 1
Übernachtungen	5

1. Tag Anreise nach Gunzenhausen
2. Tag 65 km Gunzenhausen - Raum Eichstätt
3. Tag 50 km Eichstätt - Beilngries
4. Tag Tagestour im Beilngries
5. Tag 40 km Beilngries - Rothsee
6. Tag 58 km Rothsee - Gunzenhausen

Preis: **595 €** pro Person im DZ

EZ-Zuschlag 145 €

Verlängerungsnacht: 70 €

Leihrad 102 € Pedelec 190 €



Fränkischer WasserRadweg Klassisch

Charakter der Rundtour

Das Erlebnis Wasser an Flüssen und Seen steht im Vordergrund, abgerundet mit viel Burgromantik. Die körperliche Anstrengung wird sich dabei für die Radler bei wenigen Höhenmetern in Grenzen halten. Der Rundweg erstreckt sich über die Regionen: Fränkisches Seenland, das Romantische Franken, der Naturpark Altmühltal und der Bayerische Jura.

Rundtour

Schwierigkeit	Mittel
Länge der Tagesetappen	42 - 73 km
Gesamtlänge	397 km
Anzahl der Radeletappen	7
Übernachtungen	7

Leistungen

- 7 Übernachtungen mit Frühstück, meist in Hotels mit 3-Sterne Niveau
- Gepäcktransport von Hotel zu Hotel
- Fahrradabstellmöglichkeit vor Ort
- Auf Wunsch pro Gruppe ein Leih-GPS-Navigationsgerät mit abgespeicherter Route oder GPX-Daten zum digitalen Navigieren am eigenen Gerät
- Karten und Tourenbeschreibung
- Servicehotline

Preis: **930 €** pro Person im DZ

EZ-Zuschlag 205 €

Verlängerungsnacht: 77 €

Leihrad 138 €

Pedelec 260 €

1. Tag Anreise nach Ansbach
2. Tag 52 km Ansbach - Roth
3. Tag 57 km Roth - Neumarkt
4. Tag 52 km Neumarkt - Greding
5. Tag 73 km Greding - Gunzenhausen

6. Tag 64 km Gunzenhausen - Dinkelsbühl
7. Tag 57 km Dinkelsbühl - Rothenburg o.d.Tauber
8. Tag 42 km Rothenburg - Ansbach



WasserRadweg - durchs Romantische Franken

Leistungen

- 5 Übernachtungen im Doppelzimmer in Hotels mit 3-Sterne Niveau
- Täglich reichhaltiges Frühstücksbüffet
- Gepäcktransport von Hotel zu Hotel
- Fahrradabstellmöglichkeit vor Ort
- Toureninformation und Kartenmaterial
- GPX-Daten der Tour zum Navigieren
- Servicehotline

Charakter der Tour

Das Erlebnis Wasser an Flüssen und Seen steht im Vordergrund, abgerundet mit viel Burgheritage.

Auf dem Rundweg kommen Sie zu den Seen des Fränkischen Seenlandes und entlang lieblicher Flüsse. Sie besuchen die historischen Städtchen des romantischen Franken.

Start und Ziel der Reise ist Ansbach mit seiner guten Anbindung an Zug und Autobahn.

Preis: **690 €** pro Person

EZ-Zuschlag 155 €

Verlängerungsnacht: 77 €

Leihrad 102 €

Pedelec 190 €

Rundtour

Schwierigkeit	Leicht/Mittel
Länge der Tagesetappen	42-61 km
Gesamtlänge	263 km
Anzahl der Radeletappen	5
Übernachtungen	5

1. Tag Anreise nach Ansbach
2. Tag 55 km Ansbach - Roth
3. Tag 61 km Roth - Gunzenhausen
4. Tag 49 km Gunzenhausen - Dinkelsbühl
5. Tag 55 km Dinkelsbühl - Rothenburg o.d.T.
6. Tag 42 km Rothenburg o.d.T. - Ansbach



Fränkischer WasserRadweg - Jurarunde

Charakter der Tour

Nein bei dieser Radtour geht es nicht um Paragraphen – die Tour führt in den Bayerischen Jura! Das Erlebnis Wasser an Flüssen, Seen und dem historischen „Ludwig-Donau-Main-Kanal“ steht hier im Vordergrund.

Auf dem Rundweg kommen Sie zu allen großen Seen des Fränkischen Seenlandes. Des Weiteren durchfahren Sie historische Städtchen wie Beilngries, Berching und Spalt.

Rundtour

Schwierigkeit	Mittel	1. Tag Anreise nach Greding
Länge der Tagesetappen	52 - 73 km	2. Tag 73 km Greding - Gunzenhausen
Gesamtlänge	239 km	3. Tag 61 km Gunzenhausen - Roth
Anzahl der Radeletappen	4	4. Tag 52 km Roth - Neumarkt
Übernachtungen	4	5. Tag 52 km Neumarkt - Greding

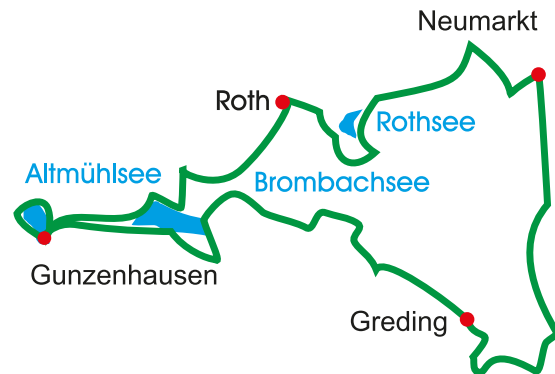
Leistungen

- 4 Übernachtungen mit Frühstück meist in Hotels mit 3-Sterne Niveau
- Gepäcktransport von Hotel zu Hotel
- Fahrradabstellmöglichkeit vor Ort
- Karten und Tourenbeschreibung
- GPX-Daten der Tour zum Navigieren
- Servicehotline als Rückversicherung

Preis: **495 €** pro Person im DZ

EZ-Zuschlag 120 €

Verlängerungsnacht: 59 €



Herzstück - Tour

Leistungen

- 3 Übernachtungen mit Frühstück, meist in Hotels mit 3-Sterne Niveau
- Gepäcktransport von Hotel zu Hotel
- Karten und Tourenbeschreibung
- Servicehotline als Rückversicherung

Preis: **420 €** pro Person im DZ

EZ-Zuschlag 75 €

Verlängerungsnacht Ingolstadt: 60 €

Verlängerungsnacht Riedenburg: 55 €

Charakter der Rundtour

Die Herzstück-Tour verbindet drei der schönsten Radwege Bayerns – Donauradweg, Altmühltal-Radweg und Schambachtalbach-Radweg.

Durch das idyllische Schambachtal geht es auf einer ehemaligen Bahntrasse bis Riedenburg, dann im Altmühltal bis Kelheim, durch den Donaudurchbruch zum Kloster Weltenburg. Weiter führt der Weg nach Abensberg und an den Ufern der Donau zurück nach Ingolstadt.

Eine echte Genießertour. Ideal für ein verlängertes Wochenende oder als "Beginner-tour" für Radwandereinsteiger!

Der Herzstück - Radweg hat nur wenige Steigungen und führt meist auf Radwegen abseits befahrener Straßen.

Rundtour

Schwierigkeit	Leicht
Länge der Tagesetappen	38 - 44 km
Gesamtlänge	120 km
Anzahl der Radeletappen	3
Übernachtungen	3

1. Tag Anreise Ingolstadt
2. Tag 44 km Ingolstadt - Riedenburg
3. Tag 38 km Riedenburg - Abensberg
4. Tag 39 km Abensberg - Ingolstadt



MTB Radreisen

SPEZIALIST FÜR MOUNTAIN-BIKE
RADREISEN IN BAYERN

Telefon: 0911 / 5 19 25 05
info@franken-radreisen.de



Wir sind anders als die meisten anderen Mountainbike Reisen Anbieter und kennen was Sie bei uns buchen.

Wir planen die MTB-Reisen auch individuell, buchen Hotels, organisieren den Gepäcktransport und damit Sie immer am rechten Weg radeln, stellen wir Infomaterial zusammen und laden die Tracks zum digitalen Navigieren bei Komoot hoch.

So haben Sie den höchsten Fahrspaß und können die ganze Natur in vollen Zügen erleben. Immer im Eigenen Tempo und dem eigenen Fahrkönnen entsprechend, egal ob am rasanten Singletrail oder Berghoch. Mit Pausen dort wo es für Sie am schönsten ist. Ganz ohne Zwang und Guide.



www.mtb-reisen-bayern.de

Trans-Bayerwald – Nordroute und Jurasteig

Leistungen

- Übernachtungen im DZ
- Täglich reichhaltiges Frühstücksbüffet
- Fahrradabstellmöglichkeit vor Ort
- Gepäcktransport von Hotel zu Hotel
- GPX-Daten für Ihr Smartphone oder GPS-Gerät
- Toureninformation und Kartenmaterial
- Servicehotline

Die Reise mit Gepäcktransport bieten wir ab einer Mindestteilnehmerzahl von 2 Personen an.

Charakter der Bayerwald-Nordroute

Die Nord-Route verläuft von Passau an der Donau durch den Nationalpark Bayerischer Wald und entlang des Grenz- und Arberkamms nach Furth im Wald.

Nordroute

Charakter technisch	Mittel
Charakter konditionell	Schwer
Länge der Tagesetappen	43 - 65 km
Gesamtlänge	361 km
Anzahl der Radeletappen	7
Übernachtungen	7

Preis: **880 €** pro Person im DZ
EZ-Zuschlag 160 €
Verlängerungsnacht: ab 60 €

Charakter der Jurasteig Rundtour

Diese Auszeit werden Sie so schnell nicht vergessen! Tauchen Sie in unberührte, einsame Natur voller Ruhe ein und erleben Sie diese auf zahllosen Singletrails.

Jurasteig

Charakter	Mittel
Länge der Tagesetappen	27 - 46 km
Gesamtlänge	232 km
Anzahl der Radetappen	6
Übernachtungen	6

Preis: **735 €** pro Person im DZ
EZ-Zuschlag 110 €
Verlängerungsnacht: ab 59 €



Sterntouren rund um Nürnberg

Rund um Nürnberg gibt es eine Vielzahl verschwiegener Städtchen und abwechslungsreicher Landstriche, die nur darauf warten, mit dem Rad erkundet zu werden.

Eine kleine Tourenauswahl:

- Durch das Knoblauchsland nach Erlangen und Herzogenaurach (Adidas und Puma Fabrikverkauf)
- Rund um Altmühl- und Brombachsee mit Rad und Zug
- An der Pegnitz entlang nach Hersbruck ins Hirtenmuseum oder weiter zur Houbirg
- und viele weitere

Und sollte das Wetter einmal nicht wie gewünscht mitspielen, so bietet die Stadt Nürnberg das passende Alternativprogramm.

In Zusammenarbeit mit unseren Partnerhotels Alpha und Cristal haben wir für Sie eine Vielzahl von Tourenvorschlägen und Kartenmaterial gesammelt und beraten Sie gerne persönlich vor Ort bei der Tourenauswahl, Suche der richtigen Einkehr, Fragen zum öffentlichen Nahverkehr etc.

Reisebeginn jederzeit möglich – wir freuen uns auf Ihre Anfrage.

Leistungen

- Übernachtung mit Frühstück im Hotel Alpha oder Hotel Cristal in Nürnberg
- Fahrradabstellmöglichkeit vor Ort
- Kartenmaterial und Tourenbeschreibungen
- GPX-Daten der Tour zum Navigieren
- Persönliche Beratung und Geheimtipps

Preise

- 3 Übernachtungen im DZ **194 €** p.P.
- 3 Übernachtungen im EZ **289 €** p.P.
- Verlängerungsnacht Nürnberg im DZ **58 €** p.P.
- Verlängerungsnacht Nürnberg im EZ **90 €** p.P.
- Leihrad **17 €** pro Tag, ab 4 Tage 13 € pro Tag
- Pedelec **35 €** pro Tag, ab 4 Tage 30 € pro Tag
- Garage: **8 €**



Touren- beispiel 1

Altdorfgrunde

Schon nach wenigen Kilometern kommen wir vorbei am berühmten Nürnberger Tiergarten in den weitläufigen Reichswald. Über Fischbach fahren wir nach Altdorf mit seinem sehenswerten historischen Ortskern.

Weiter geht es durch das romantische Schwarzachtal nach Burgthann, dessen Burg über dem Tal thront.

Am idyllischen "Alten Kanal" kommen wir mit Schwung aus den Schleusenabfahrten zurück nach Nürnberg.

Touren- beispiel 2

Durch die Stadt

Bei dieser Tour leitet Sie das GPS auf angenehmen Radwegen zu den Sehenswürdigkeiten der Stadt:

- Altstadt, Burg, Hauptmarkt mit der Frauenkirche und dem schönen Brunnen
- Historischer Johannisfriedhof mit Grabstätten berühmter Nürnberger
- Reichsparteitagsgelände mit dem Dokumentationszentrum am Dutzendteich

Touren- beispiel 3

Gräfenberg

Von Gräfenberg geht es nach Weißenhohe mit der in ganz Franken berühmten Klostergaststätte. Nach einer kräftigen Stärkung kommen wir bald nach Kalchreuth. Hier sehen wir im Frühjahr die Kirschenblüte und können im Frühsommer die wohl-schmeckenden Früchte genießen.





Franken Radreisen Homax GmbH
GF Oliver Lowig

Willibaldstraße 5 - 7
90491 Nürnberg

Tel. 0911 51 92 505

Fax 0911 56 40 06

www.franken-radreisen.de

info@franken-radreisen.de

